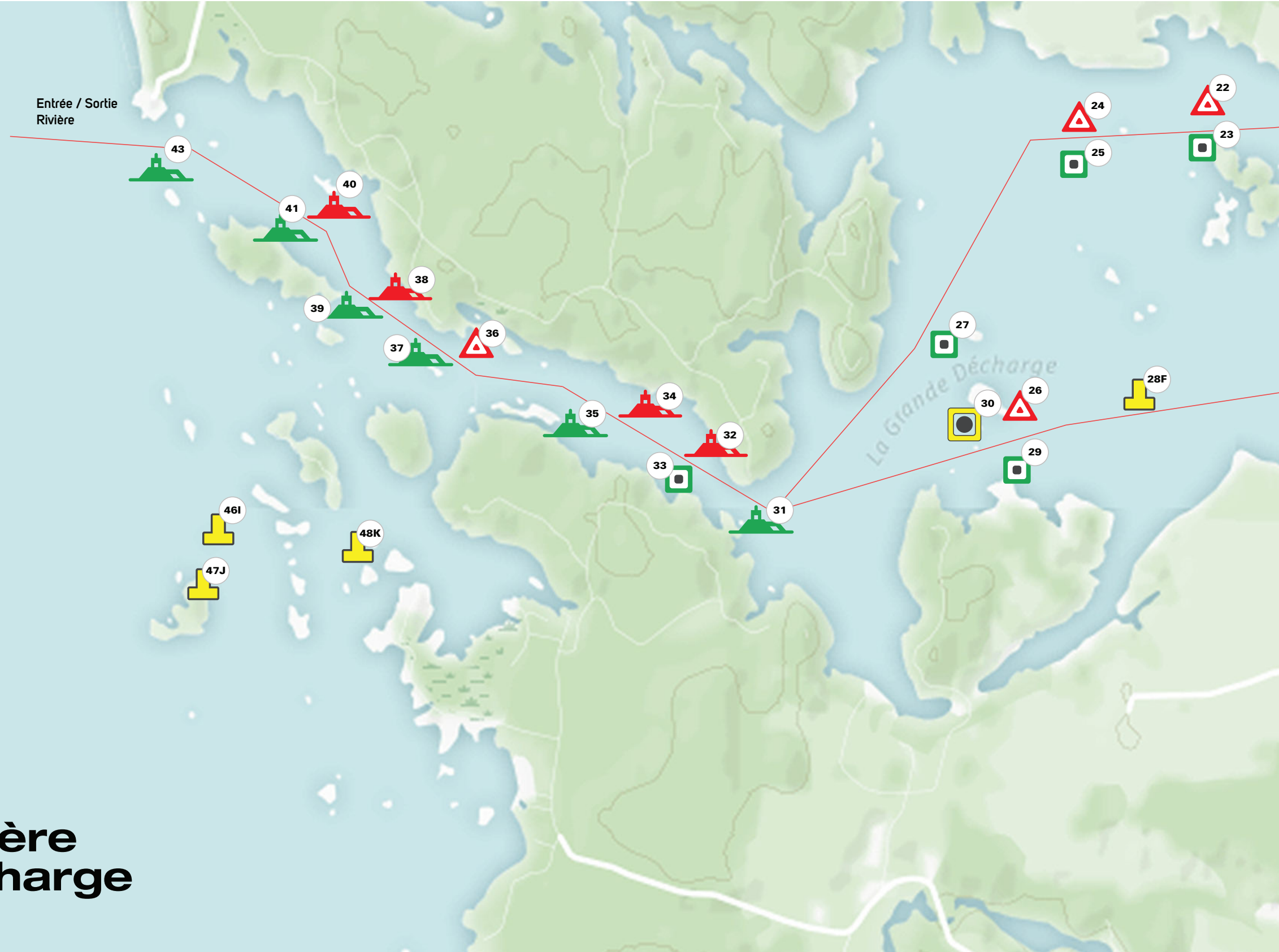
















# Balisage rivière Grande Décharge



## Coordonnées GPS

- 22** : LAT N 48° 37' 300  
LONG W 071° 43' 592
- 23** : LAT N 48° 36' 756  
LONG W 071° 44' 297
- 24** : LAT N 48° 36' 561  
LONG W 071° 44' 648
- 25** : LAT N 48° 36' 606  
LONG W 071° 44' 399
- 26** : LAT N 48° 36' 392  
LONG W 071° 44' 250
- 27** : LAT N 48° 36' 561  
LONG W 071° 44' 648
- 28F** : LAT N 48° 36' 502  
LONG W 071° 42' 944
- 29** : LAT N 48° 36' 342  
LONG W 071° 44' 355
- 30** : LAT N 48° 36' 392  
LONG W 071° 44' 250
- 31** : LAT N 48° 36' 249  
LONG W 071° 45' 350
- 32** : LAT N 48° 36' 359  
LONG W 071° 45' 474
- 33** : LAT N 48° 36' 383  
LONG W 071° 45' 625
- 34** : LAT N 48° 36' 455  
LONG W 071° 45' 623
- 35** : LAT N 48° 36' 507  
LONG W 071° 45' 877
- 36** : LAT N 48° 36' 634  
LONG W 071° 46' 135
- 37** : LAT N 48° 36' 712  
LONG W 071° 46' 611
- 38** : LAT N 48° 36' 768  
LONG W 071° 46' 695
- 39** : LAT N 48° 36' 731  
LONG W 071° 46' 664
- 40** : LAT N 48° 37' 053  
LONG W 071° 47' 215
- 41** : LAT N 48° 37' 002  
LONG W 071° 47' 215
- 43** : LAT N 48° 37' 212  
LONG W 071° 47' 882
- 44G** : LAT N 48° 36' 079  
LONG W 071° 49' 530
- 45H** : LAT N 48° 36' 027  
LONG W 071° 49' 307
- 46I** : LAT N 48° 36' 071  
LONG W 071° 47' 607
- 47J** : LAT N 48° 36' 138  
LONG W 071° 47' 920
- 48K** : LAT N 48° 35' 807  
LONG W 071° 47' 230

## Légende

 Bouée tribord	 Bouée tribord	 Bouée eaux vives babord	 Bouée eaux vives tribord	 Mi-chenal
 Bouée babord	 Bouée babord	 Bouée tribord	 Terrestre tribord	 Panneau d'avertissement
 Bouée d'avertissement	 Bouée d'avertissement rocher	 Bouée babord	 Terrestre babord	

# Balisage rivière Grande Décharge d'Alma

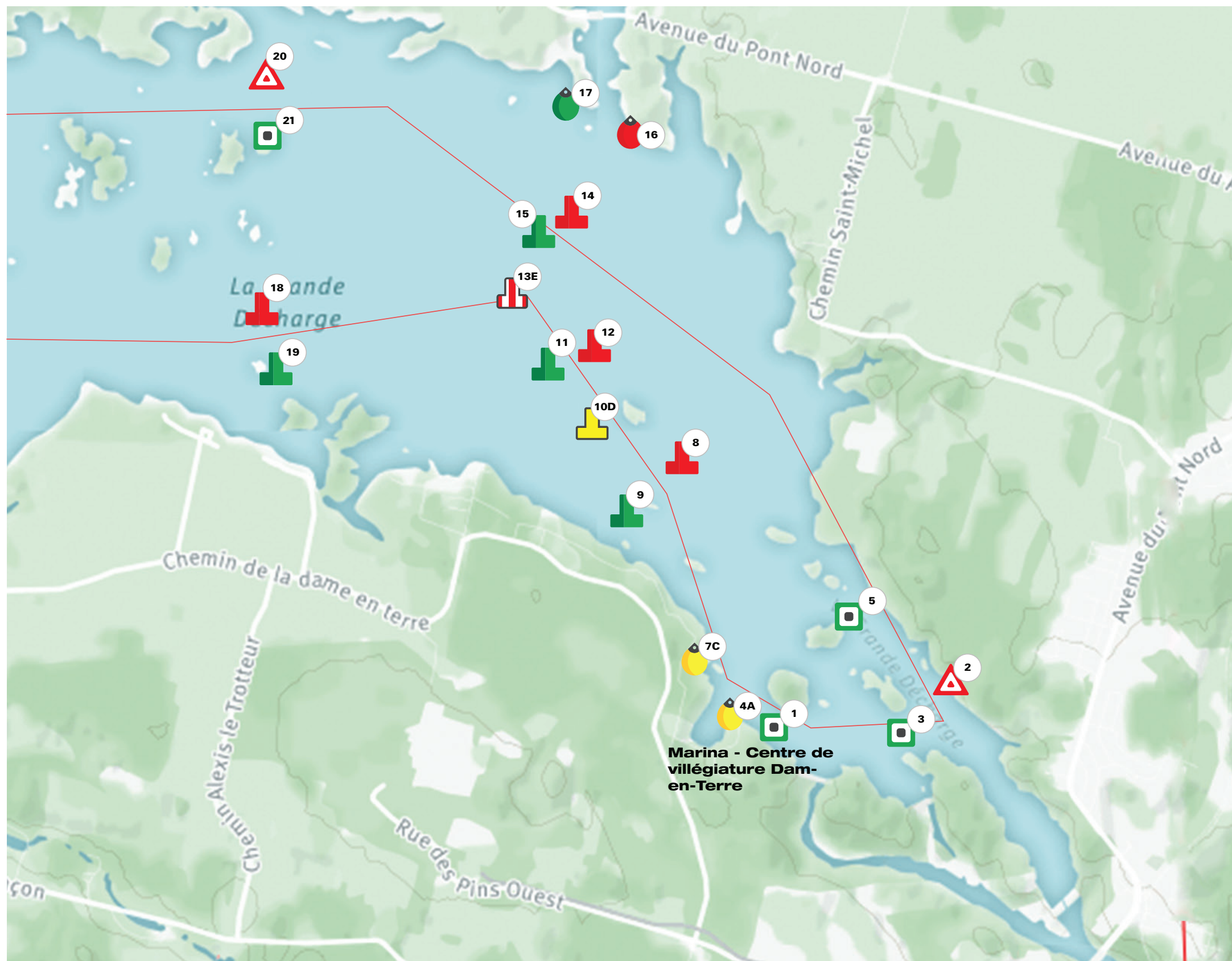
## Cartographie des bouées



### Dam-en-terre CENTRE DE VILLÉGIATURE

- Veuillez être vigilant lorsque vous naviguez sur la rivière.
- La voie navigable de la rivière Grande Décharge présente des zones de danger. Soyez au courant des secteurs critiques.
- Vérifiez et surveillez les niveaux d'eau prévus et effectifs.
- Les aides à la navigation flottantes (bouées) sont susceptibles d'être déplacées. Le Centre de villégiature Dam-en-Terre ne peut être tenu responsable de tout incident ou accident survenant dans le chenal.
- Veillez à utiliser tous les autres outils de navigation à votre disposition pour vous déplacer sur la rivière.
- Lorsque possible, privilégiez la navigation au milieu du chenal en suivant le tracé indiqué sur la carte de navigation.
- Assurez-vous d'avoir une puissance-moteur vous permettant de naviguer de façon sécuritaire.
- Naviguer dans le chenal ne garantit pas à 100% l'absence d'embâcles. La rivière Grande Décharge présente des variations de débits et de niveaux d'eau. Les bouées qui ont été installées pour guider les plaisanciers sont des aides à la navigation susceptibles d'être déplacées ou détériorées par des conditions particulières.















418 668-3016  
damenterre.qc.ca  
info@damenterre.ca



## Coordonnées GPS

- 1** : LAT N 48° 35' 252  
LONG W 071° 39' 760
- 2** : LAT N 48° 35' 273  
LONG W 071° 38' 612
- 3** : LAT N 48° 35' 148  
LONG W 071° 38' 911
- 4A** : LAT N 48° 35' 394  
LONG W 071° 39' 819
- 5** : LAT N 48° 35' 693  
LONG W 071° 39' 187
- 7C** : LAT N 48° 35' 467  
LONG W 071° 39' 812
- 8** : LAT N 48° 36' 009  
LONG W 071° 40' 042
- 9** : LAT N 48° 36' 001  
LONG W 071° 40' 147
- 10D** : LAT N 48° 36' 192  
LONG W 071° 40' 463
- 11** : LAT N 48° 36' 480  
LONG W 071° 41' 021
- 12** : LAT N 48° 36' 560  
LONG W 071° 40' 952
- 13E** : LAT N 48° 36' 732  
LONG W 071° 41' 238
- 14** : LAT N 48° 36' 563  
LONG W 071° 40' 042
- 15** : LAT N 48° 36' 510  
LONG W 071° 40' 513
- 16** : LAT N 48° 37' 255  
LONG W 071° 40' 470
- 17** : LAT N 48° 37' 257  
LONG W 071° 40' 498
- 18** : LAT N 48° 36' 663  
LONG W 071° 42' 197
- 19** : LAT N 48° 36' 566  
LONG W 071° 42' 246
- 20** : LAT N 48° 37' 384  
LONG W 071° 42' 820
- 21** : LAT N 48° 37' 297  
LONG W 071° 42' 451

## Légende

 Bouée tribord	 Bouée tribord	 Bouée eaux vives babord	 Bouée eaux vives tribord	 Mi-chenal
 Bouée babord	 Bouée babord	 Bouée tribord	 Terrestre tribord	 Panneau d'avertissement
 Bouée d'avertissement	 Bouée d'avertissement rocher	 Bouée babord	 Terrestre babord	